



04 Sep 2024

# EVALUATION PRELIMINAIRE DE DEGÂTS D'INONDATIONS - CONAKRY



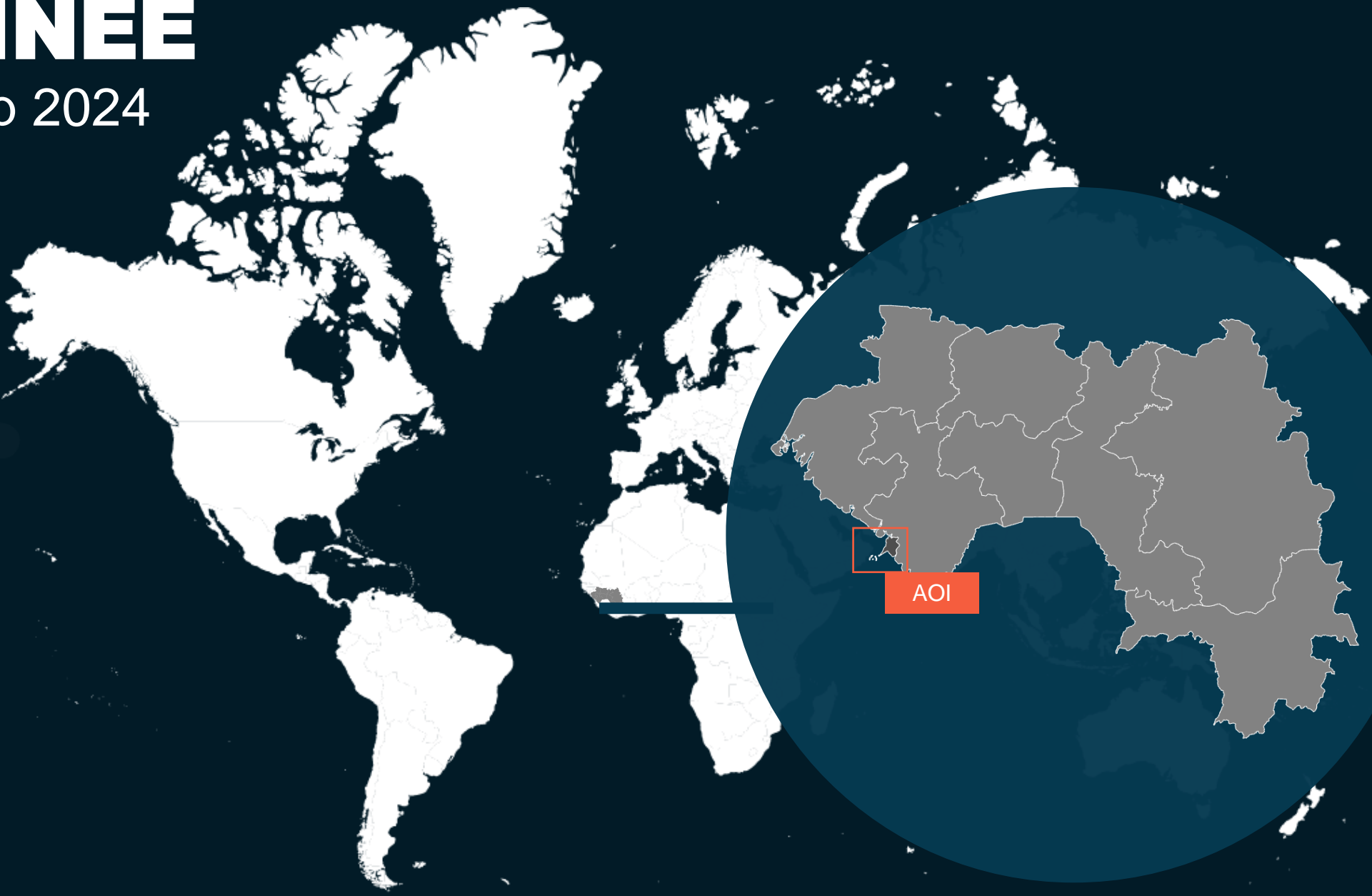
Préfecture de Conakry, Region de Conakry, Guinée

 Statut: structures affectées

 Further action(s): continuer le suivi

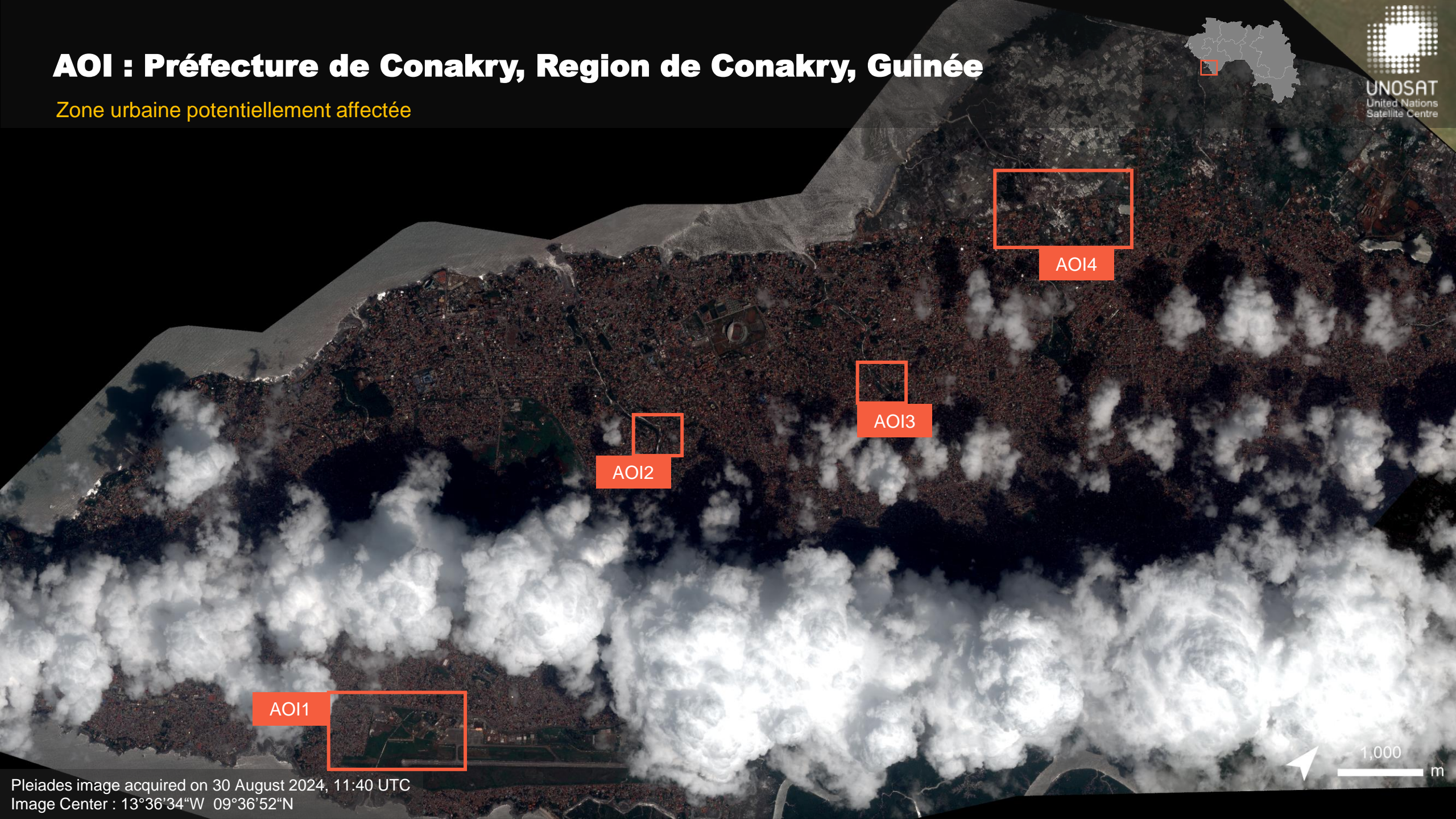
# GUINEE

04 Sep 2024



# AOI : Préfecture de Conakry, Region de Conakry, Guinée

Zone urbaine potentiellement affectée



AOI1

AOI2

AOI3

AOI4

1,000  
m

# AOI1 : Aéroport de Conakry, Préfecture de Conakry

Piste d'aéroport non affectée



UNOSAT  
United Nations  
Satellite Centre



Pleiades image acquired on 30 August 2024, 11:40 UTC  
Image Center : 13°37'14"W 09°34'16"N

# AOI2: Préfecture de Conakry, Region de Conakry

Structures potentiellement affectées

Image center:  
09°36'42"N  
13°37'34"W



WorldView-2 / 14 January 2024



Pleiades / 30 August 2024

# AOI3: Préfecture de Conakry, Region de Conakry

Structures et routes potentiellement affectées

Image center:  
09°37'50"N  
13°36'43"W



WorldView-2 / 14 January 2024



Pleiades / 30 August 2024

# AOI4 : Aéroport de Conakry, Préfecture de Conakry

Augmentation de l'étendue d'eau & structures affectées



Augmentation de l'étendue d'eau



Augmentation de l'étendue d'eau



Structures affectées



120

m

# SUMMARY OF FINDINGS

---

- Piste de l'aéroport non affectée le 30 août 2024;
- Structure et routes affectées le long de ruisseaux dans la ville de Conakry le 30 août 2024;
- Augmentation de l'étendue d'eau au nord de la ville de Conakry le 30 août 2024.



# COPYRIGHTS & SOURCES

## Data sources:

(1) Satellite Image (Post-event): Pleiades

Acquisition date : 30 August 2024, 11:40 UTC

Resolution: 50cm

Copyright: Includes Pleiades material © CNES (2022), Distribution Airbus DS.

Source: Airbus D&S

(2) Satellite Image (Pre-event):

ESRI Basemap

(3) Ancillary data

Administrative boundaries: UNOCHA

Populated place: OpenStreetMap

Waterway: OpenStreetMap

Suburb: OpenStreetMap

Analysis: United Nations Satellite Centre (UNOSAT)

Production: United Nations Satellite Centre (UNOSAT)



**@UNOSAT**



**@UNITAR.unosat**



**/UNOSAT**



---

**United Nations Satellite Centre (UNOSAT),**  
United Nations Institute for Training and  
Research (UNITAR)  
7 bis, Avenue de la Paix, CH-1202 Geneva 2,  
Switzerland

T +41 22 917 4720  
E [unosat@unitar.org](mailto:unosat@unitar.org)  
[www.unosat.org](http://www.unosat.org)